













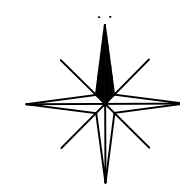
	OBSTOJEČA FEKALNA KANALIZACIJA
	OBSTOJEČA METEORNA KANALIZACIJA
	OBSTOJEČ VODOVOD
	OBSTOJEČ TK KABEL
	OBSTOJEČE TK OMREŽJE
	OBSTOJEČ KKS/CATV KABEL
	OBSTOJEČ PLINOVOD
	OBSTOJEČ SN ELEKTRO DALJNOVOD
	OBSTOJEČ NN ELEKTRO KABEL
	OBSTOJEČE NN ELEKTRO OMREŽJE
	NEIMENOVAN VODOTOK
	5.00 m PAS VODOTOKA
	VAROVALNI PASOVI GJI
	MEJA ENOTI UREJANJA PROSTORA
	MEJA NAMENSKE RABE

SITUACIJA OBSTOJEČEGA STANJA M 1:500



Vsebinska načrta je avtorska lastnina podjetja SAVINJAPROJEKT d.o.o. ŽALEC in je zaščitena z zakonom o avtorskih pravicah (Ur.LRS št. 21/95). Kopiranje in dajanje obvestil o njeni vsebini ni dovoljeno, če ni posebej odobreno. Za vsa opravila, ki so v nasprotju s tem določilom, je zakonsko predvideno denarno nadomestilo za nastalo škodo.